












LEGENDA

-  Aree esenti (art. 60 NTA del PPAR e aree urbanizzate e/o urbanizzabili del PRG 2008 adeguato al PPAR)
- CORSI D'ACQUA (art. 15 NTA)**
-  Fasce di tutela integrale
- CRINALI E VERSANTI (art. 16 NTA)**
-  Crinali di 1° livello e relativo ambito di tutela
-  Crinali di 2° livello e relativo ambito di tutela
-  Crinali di 3° livello e relativo ambito di tutela
-  Crinali di 4° livello e relativo ambito di tutela
-  Versanti con pendenza superiore al 30%
- VINCOLI PAESAGGISTICI (D.Lgs n. 42/2004)**
-  Aree dichiarate di notevole interesse pubblico, art. 136, lett. c) e d) D.G.R. n. 14615 del 24.11.1983
-  Zone individuate ai sensi dell'art. 142, fiumi, torrenti e corsi d'acqua
- Note**
- Qualora l'ambito di tutela paesaggistica si estenda all'interno delle aree esenti, lo si deve intendere come confermato
 - L'applicazione della tutela dei versanti con pendenza superiore al 30% è regolata dall'art. 16 delle NTA
- VARIANTE 2011**
-  Aree interessate da nuove trasformazioni in aggiunta
-  Aree stralciate

COMUNE DI AGUGLIANO
PROVINCIA DI ANCONA 

PIANO REGOLATORE GENERALE VARIANTE 2011

Approvazione con delibera C.C. n. 59 del 17.12.2012

Sistema di tutela paesaggistico ambientale

TAVOLA P1a SOTTOSISTEMA GEOLOGICO- GEOMORFOLOGICO

SCALA 1:10.000

PROGETTISTI
Giuseppe Michelangeli urbanista
Alfiero Sabbatini architetto
Stefano Sampaolesi ingegnere (collaboratore)

IL SINDACO
Sauro Lombardi

DICEMBRE 2012

