













LEGENDA

-  Aree esenti (art. 60 NTA del PPAR e aree urbanizzate e/o urbanizzabili del PRG 2008 adeguato al PPAR)
-  AREE DI VALORE PAESAGGISTICO E AMBIENTALE (art. 20 NTA)
- CENTRI E NUCLEI STORICI (art. 21 NTA)**
-  ambito del 1° livello di tutela
-  ambito del 2° livello di tutela
- EDIFICI E MANUFATTI STORICI (art. 22 NTA)**
-  Edifici di rilievo storico-artistico
 1. Chiesa di Santa Maria di Nazareth, Agugliano
 2. Chiesa del S.S. Sacramento, Agugliano
 3. Santa Maria delle Grazie, Castel d'Emilio (*)
 4. Convento di S. Francesco, Castel d'Emilio (*)
 5. Porta del Castello e mura, Castel d'Emilio (*)
 6. Ex Molino di Agugliano, Molino
-  Edifici rurali ad alto valore storico-architettonico
-  Fonti
-  Tabernacoli
- PUNTI E STRADE PANORAMICI (art. 24 NTA)**
-  Luoghi panoramici e relativi ambiti di tutela
-  Strade di valore paesaggistico e ambientale
- Note**
 - Qualora l'ambito di tutela paesaggistica si estenda all'interno delle aree esenti, lo si deve intendere come confermato
- VARIANTE 2011**
-  Aree interessate da nuove trasformazioni in aggiunta
-  Aree stralciate

COMUNE DI AGUGLIANO
PROVINCIA DI ANCONA

PIANO REGOLATORE GENERALE VARIANTE 2011

Approvazione con delibera C.C. n. 59 del 17.12.2012

Sistema di tutela paesaggistico ambientale

TAVOLA P1b SOTTOSISTEMA STORICO CULTURALE

SCALA 1:10.000

PROGETTISTI
Giuseppe Michelangeli urbanista
Alfiero Sabbatini architetto
Stefano Sampaolesi ingegnere (collaboratore)

IL SINDACO
Sauro Lombardi

DICEMBRE 2012

