












-  Aree urbanizzate e/o urbanizzabili
- STRADE E MOBILITA'**
-  Limite centro urbano (Codice della Strada)
-  Strade provinciali e comunali, fasce di rispetto
-  Principali interventi sulla viabilità
-  Percorso ciclabile intercomunale
-  Percorsi ciclo-pedonali
-  Linee del trasporto pubblico locale
- ALTRE INFRASTRUTTURE**
-  Elettrodotti e fasce di rispetto obiettivo di qualità (D.P.C.M. 8 luglio 2003 e D.M. 29 maggio 2008)
-  Pozzo captazione acquedotto e area di rispetto
- VARIANTE 2011**
-  Aree interessate da nuove trasformazioni in aggiunta
-  Aree stralciate

COMUNE DI AGUGLIANO  
PROVINCIA DI ANCONA

PIANO REGOLATORE GENERALE  
VARIANTE 2011

Approvazione con delibera C.C. n. 59 del 17.12.2012

Sistema delle infrastrutture e  
della mobilità

TAVOLA **P2**

SCALA 1:10.000

PROGETTISTI  
Giuseppe Michelangeli urbanista  
Alfiero Sabbatini architetto  
Stefano Sampaolesi ingegnere (collaboratore)

IL SINDACO  
Sauro Lombardi

DICEMBRE 2012

