
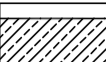

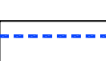
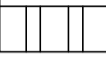







**LEGENDA**

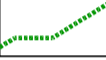
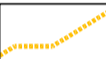
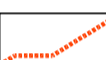



**AMBITI DEL TERRITORIO NON INSEDIATIVO**

-  **T** Ambiti a struttura definita (art. 27 NTA)
-  Ambiti a struttura definita residenziali (Schede d'ambito NTA)
-  **TR** Ambiti di riqualificazione (art. 28 NTA)
-  Sub-ambiti e settori in cui si applicano prescrizioni particolari

**TUTELE ED INTERVENTI**

-  Ambiti di tutela del centro storico (art. 21 NTA)
-  **n.** Case agricole di classe A e B (art. 31 NTA)
-  **n.** Complessi agricoli (art. 33 bis NTA)
-  Percorsi pedonali e ciclabili da ripristinare o valorizzare (art. 46)
-  Alberature stradali da realizzare o completare (art. 46)
-  Aree prioritarie nei programmi di rimboscimento (art. 20)

**PIANO STRALCIO PER L'ASSETTO IDROGEOLOGICO**

-  **P1** - area di versante a pericolosità moderata
-  **P2** - area di versante a pericolosità media
-  **P3** - area di versante a pericolosità elevata
-  **P4** - area di versante a pericolosità molto elevata
-  **R2** - area inondabile a rischio medio
-  **TERRITORIO INSEDIATIVO URBANO**

**COMUNE DI AGUGLIANO**  
PROVINCIA DI ANCONA 

**PIANO REGOLATORE GENERALE  
VARIANTE 2011**

Approvazione con delibera C.C. n. 59 del 17.12.2012

**Assetto dei regimi normativi**

TAVOLA **P4**

**TERRITORIO NON INSEDIATIVO**

SCALA 1:10.000

PROGETTISTI  
**Giuseppe Michelangeli** urbanista  
**Alfiero Sabbatini** architetto  
**Stefano Sampaolesi** ingegnere (collaboratore)

IL SINDACO  
**Sauro Lombardi**

DICEMBRE 2012

