

DECRETO LEGISLATIVO n. 42/2004

Immobili dichiarati di notevole interesse pubblico ai sensi dell'art. 136, lettera b):




Parco di Villa Nappi (vincolo operante con verbale n. 35 del 23.10.1972).

Zone individuate ai sensi dell'art. 142, co. 1, lettere c) e g):



A

c) fiumi, torrenti e corsi d'acqua iscritti negli elenchi previsti dal Testo unico delle disposizioni di legge sulle acque ed impianti elettrici, approvato con R.D. n. 1775 dell'11 dicembre 1933, e le relative sponde o piedi degli argini per una fascia di 150 metri ciascuna.



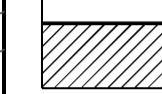
B

g) territori coperti da foreste e da boschi, ancorché percorsi o danneggiati dal fuoco, e quelli sottoposti a vincolo di rimboscimento, come definiti dall'articolo 2, commi 2 e 6, del decreto legislativo 18 maggio 2001, n. 227.

Aree esenti ai sensi dell'art. 142, co. 2, lettere a) e b):



a) delimitate negli strumenti urbanistici, ai sensi del D.M. n. 1444/1968, come zto A e B;

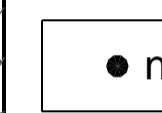


b) delimitate negli strumenti urbanistici ai sensi del D.M. n. 1444/1968, come zto diverse dalle zone A e B, limitatamente alle parti di esse ricomprese in piani pluriennali di attuazione, a condizione che le relative previsioni siano state concretamente realizzate.

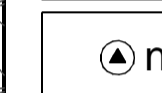
ALTRI BENI DI INTERESSE STORICO-CULTURALE TUTELATI AI SENSI DELLE DISPOSIZIONI DEL PIANO PAESISTICO-AMBIENTALE REGIONALE

Edifici e manufatti storici (art. 53 NTA del PRG)

Vedi allegato alle NTA D) Beni storici

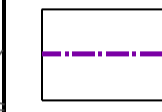


1. Villa Nappi (*) 2. Chiesa del S.S. Sacramento

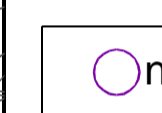


Fonti Fonte Cluccia

Zone archeologiche e strade consolari (art. 54 NTA del PRG)



Ambito di interesse archeologico



Aree con segnalazione di ritrovamenti archeologici

Vedi allegato alle NTA E) Beni archeologici

COMUNE DI POLVERIGI
 PROVINCIA DI ANCONA

**PIANO REGOLATORE GENERALE
 VARIANTE 2021**

MODIFICHE PUNTUALI ALLA ZONIZZAZIONE SENZA AUMENTO DEL CARICO URBANISTICO
 E ADEGUAMENTO ALLA CARTOGRAFIA AGGIORNATA

Adozione D.C.C. n. 49 del 17.11.2021 e D.C.C. n. 56 del 23.12.2021
 Adozione definitiva D.C.C. n. 36 del 12.09.2022
 Controdeduzioni e approvazione parziale D.C.C. n. 14 del 27.04.2023
 Approvazione finale D.C.C. n. 00 del 00.00.2023

**Sistema di tutela paesaggistico
 ambientale**

TAVOLA **P1c**
**INDIVIDUAZIONE CARTOGRAFICA
 DEI VINCOLI D.LGS N. 42/2004**

SCALA 1:10.000

SINDACO
 Daniele Carnevali
 Co-PROGETTISTA
 Giuseppe Michelangeli urbanista
 RESPONSABILE SETT. URBANISTICA
 Unione Comuni / Terra dei Castelli
 Tommaso Moreschi architetto
 ASPETTI GEOLOGICI E GEOMORFOLOGICI
 Ruggero Polenta geologo

SETTEMBRE 2023