












-  Aree esenti (art. 60 NTA del PPAR e aree urbanizzate e/o urbanizzabili del PRG 2007 adeguato al PPAR)
- CORSI D'ACQUA (art. 58 NTA)**
-  Ambiti di tutela
- CRINALI E VERSANTI (art. 59 NTA)**
- Ambiti di tutela dei crinali**
-  1° livello
-  2° livello
-  3° livello
-  4° livello
-  Versanti con pendenza superiore al 30%
- PIANO STRALCIO PER L'ASSETTO IDROGEOLOGICO**
-  P1 - area di versante a pericolosità moderata
-  P2 - area di versante a pericolosità media
-  P3 - area di versante a pericolosità elevata
-  P4 - area di versante a pericolosità molto elevata

COMUNE DI POLVERIGI
 PROVINCIA DI ANCONA 

**PIANO REGOLATORE GENERALE
 VARIANTE 2014**

VARIANTE PER IL RIORDINO DEL SISTEMA DELLE TUTELE PAESISTICO-AMBIENTALI
 E INDIVIDUAZIONE DI UN POLO INTERCOMUNALE PER SERVIZI SCOLASTICI
 Approvazione D.C.C. n. 11 del 17.07.2015

**Sistema di tutela paesaggistico
 ambientale**

TAVOLA **P1a**
**SOTTOSISTEMA
 GEOLOGICO- GEOMORFOLOGICO**

SCALA 1:10.000

PROGETTISTI
Giuseppe Michelangeli urbanista
Alfiero Sabbatini architetto
Stefano Sampaolesi ingegnere (collaboratore)

SINDACO
Daniele Carnevali

RESPONSABILE U.T.C.
Bruno Mainardi